




	GOVERNO DO ESTADO DO RIO DE JANEIRO SECRETARIA DE ESTADO DAS CIDADES SUBSECRETARIA DE INFRAESTRUTURA		
	PLEITO:		RECAPEAMENTO - BAIROS NITEROI E AEROPORTO - ITAPERUNA
	LOCALIZAÇÃO:		ITAPERUNA - RJ



PAVIMENTAÇÃO E DRENAGEM				
BAIRRO	LOCALIZAÇÃO	EXTENSÃO (M)	LARGURA (M)	ÁREA (M²)
NITERÓI	ALAMEDA ANDALECIO ANTONIO OLIVEIRA	163,00	5,50	896,50
NITERÓI	PARALELA RUA ANTONIO CARLOS DA SILVA	420,00	3,50	1.470,00
NITERÓI	RUA ANTONIO CARLOS DA SILVA	480,00	4,00	1.920,00
NITERÓI	RUA ANTONIO S MACEDO	338,00	4,00	1.352,00
NITERÓI	RUA CANDIDO FONTES	214,00	6,00	1.284,00
NITERÓI	RUA JOSE GOMES FIGUEIRA	197,00	5,50	1.083,50
NITERÓI	RUA MANOEL ROBERTO DE OLIVEIRA	372,00	5,00	1.860,00
NITERÓI	RUA NOSSA SRA. DE LOURDES	296,00	6,00	1.776,00
NITERÓI	RUA PEDRO VIEIRA 2	442,00	3,50	1.547,00
NITERÓI	RUA SEM NOME 1	454,00	4,50	2.043,00
NITERÓI	RUA SEM NOME 2	130,00	4,00	520,00
NITERÓI	RUA SEM NOME 3	83,00	3,50	290,50
NITERÓI	RUA SEM NOME 4	186,00	3,50	651,00
NITERÓI	RUA TEOFILO CABRAL	363,00	4,00	1.452,00
NITERÓI	TRAVESSA 1 RUA RAFAEL VASCONCELOS	90,00	3,50	315,00
NITERÓI	TRAVESSA 2 PEDRO VIEIRA	30,00	6,00	180,00
NITERÓI	TRAVESSA 2 RUA ANTONIO CARLOS DA SILVA	45,00	4,00	180,00
NITERÓI	TRAVESSA ANTONIO S MACEDO	80,00	4,00	320,00
NITERÓI	TRAVESSA MARIA P BRUM	252,00	4,00	1.008,00
NITERÓI	TRAVESSA PEDRO OLIVEIRA	62,00	3,50	217,00
NITERÓI	TRAVESSA RUA ANTONIO CARLOS DA SILVA	50,00	4,00	200,00
NITERÓI	TRAVESSIA 1 TEOFILO CABRAL	117,00	4,00	468,00
NITERÓI	TRAVESSIA 2 TEOFILO CABRAL	188,00	3,50	658,00
NITERÓI	TRAVESSIA 3 TEOFILO CABRAL	215,00	5,00	1.075,00
NITERÓI	TRAVESSIA 4 TEOFILO CABRAL	174,00	3,50	609,00
NITERÓI	TRAVESSA 2 RUA CAROLINA CAMPOS	150,00	6,00	900,00
AEROPORTO	AV ERNÂNI DO AMARAL PEIXOTO	620,00	3,50	2.170,00
AEROPORTO	RUA ANTÔNIO VIEIRA MACHADO	1.636,00	8,00	13.088,00
AEROPORTO	RUA MARIANO FARIA JUNIOR	273,00	4,00	1.092,00
AEROPORTO	RUA ALICE SANTOS MAGNO	132,00	6,50	858,00
AEROPORTO	RUA BENEDITO MUSSOLINE	120,00	4,50	540,00
AEROPORTO	RUA MARIA ORTEGA ARRABAL	192,00	6,00	1.152,00
AEROPORTO	RUA SEBASTIÃO ROSA	208,00	6,50	1.352,00
AEROPORTO	RUA JOSÉ CARNEIRO TERRA	264,00	4,50	1.188,00
AEROPORTO	RUA IRINEU DORA DE NASCIMENTO	296,00	6,50	1.924,00
AEROPORTO	RUA BAHIA NAJE MORALES	445,00	6,00	2.670,00
AEROPORTO	RUA SEM NOME 1	484,00	5,00	2.420,00
AEROPORTO	RUA SEM NOME 2	187,00	4,00	748,00
AEROPORTO	RUA SEM NOME 4	101,00	4,50	454,50
AEROPORTO	RUA SEM NOME 5	106,00	4,60	487,60
AEROPORTO	RUA SEM NOME 6	41,00	4,00	164,00
AEROPORTO	RUA SEM NOME 8	36,00	4,75	171,00
AEROPORTO	RUA GIL VIEIRA LEITE	36,00	4,00	144,00
AEROPORTO	RUA SEM NOME 9	661,00	6,00	3.966,00
AEROPORTO	RUA SEM NOME 10	211,00	6,00	1.266,00
AEROPORTO	RUA SEM NOME 12	98,00	4,41	432,18
AEROPORTO	RUA JOSÉ FERREIRA DA COSTA	56,00	5,20	291,20
AEROPORTO	RUA SEM NOME 13	134,00	7,00	938,00
AEROPORTO	RUA SEM NOME 14	113,00	4,00	452,00
AEROPORTO	RUA JOSÉ DO PATROCINIO	210,00	4,40	924,00
AEROPORTO	RUA JOSÉ DO PATROCINIO	230,00	5,00	1.150,00
AEROPORTO	RUA JOSÉ DO PATROCINIO	160,00	5,00	800,00

	GOVERNO DO ESTADO DO RIO DE JANEIRO SECRETARIA DE ESTADO DAS CIDADES SUBSECRETARIA DE INFRAESTRUTURA	
PLEITO:	RECAPEAMENTO - BAIROS NITEROI E AEROPORTO - ITAPERUNA	
LOCALIZAÇÃO:	ITAPERUNA - RJ	



PAVIMENTAÇÃO E DRENAGEM				
BAIRRO	LOCALIZAÇÃO	EXTENSÃO (M)	LARGURA (M)	ÁREA (M ²)
AEROPORTO	RUA SEM NOME 15	45,00	4,00	180,00
AEROPORTO	RUA SEM NOME 16	11,00	4,00	44,00
AEROPORTO	RUA SEM NOME 17	145,00	4,00	580,00
AEROPORTO	RUA SEM NOME 18	29,00	4,00	116,00
AEROPORTO	RUA SEM NOME 19	309,00	5,00	1.545,00
AEROPORTO	RUA SEM NOME 21	27,00	6,00	162,00
AEROPORTO	RUA JULIA PEREIRA RODRIGUES	428,00	6,00	2.568,00
AEROPORTO	RUA SEM NOME 22	69,00	7,00	483,00
AEROPORTO	RUA ARMINDA RIBEIRO MACEDO	121,00	6,00	726,00
AEROPORTO	RUA JOSÉ SOARES PEREIRA	150,00	6,00	900,00
AEROPORTO	RUA SEM NOME 23	65,00	7,00	455,00
AEROPORTO	RUA SEM NOME 27	209,00	4,00	836,00
AEROPORTO	RUA SEM NOME 29	241,00	6,00	1.446,00
TOTAL		14.490,00		75.158,98

	GOVERNO DO ESTADO DO RIO DE JANEIRO SECRETARIA DE ESTADO DAS CIDADES SUBSECRETARIA DE INFRAESTRUTURA	
	PLEITO: RECAPEAMENTO - BAIROS NITEROI E AEROPORTO - ITAPERUNA	
	LOCALIZAÇÃO: ITAPERUNA - RJ	



RECAPEAMENTO/PARALELEPIPEDO				
BAIRRO	LOCALIZAÇÃO	EXTENSÃO (M)	LARGURA (M)	ÁREA (M ²)
NITERÓI	RUA PALAIO MARTINS PAIXAO	204,00	4,50	918,00
NITERÓI	TV. IRIRI	102,00	6,00	612,00
NITERÓI	TRAVESSA RUI VIEIRA LEITE	80,00	5,00	400,00
NITERÓI	TV. COTA DO ALMO	73,00	5,50	401,50
NITERÓI	AV JOAO DIAS DA SILVA	426,00	6,90	2.939,40
NITERÓI	AV. SANTO ANTONIO	822,00	11,80	9.699,60
NITERÓI	DRA. DARCY VARGAS	731,00	6,50	4.751,50
NITERÓI	ESTRADA ALTO CUBATÃO	3.036,00	6,00	18.216,00
NITERÓI	RUA ABIGAIL TEIXEIRA	274,00	6,20	1.698,80
NITERÓI	RUA ALCINO TINOCO	1.273,00	6,80	8.656,40
NITERÓI	RUA ANDALECIO ANTONIO DE OLIVEIRA	101,00	5,50	555,50
NITERÓI	RUA BELA VISTA	231,00	4,00	924,00
NITERÓI	RUA CANDIDA DE FREITA BASTOS	1.124,00	6,50	7.306,00
NITERÓI	RUA CAROLINA CAMPOS	620,00	8,00	4.960,00
NITERÓI	RUA CASSAR ALFERES	90,00	5,00	450,00
NITERÓI	RUA CHEQUER JORGE	730,00	7,50	5.475,00
NITERÓI	RUA CINCO	216,00	5,00	1.080,00
NITERÓI	RUA DR MOACIR DE PAULA	135,00	5,00	675,00
NITERÓI	RUA EVARISTO BASTOS	268,00	5,50	1.474,00
NITERÓI	RUA FELISMINO B DE OLIVEIRA	779,00	8,00	6.232,00
NITERÓI	RUA IRINEU DA SILVA BASTOS	129,00	5,50	709,50
NITERÓI	RUA JOAO PESSOA JALES	116,00	5,50	638,00
NITERÓI	RUA JOAQUIM REGINALDO WERNECK	166,00	4,50	747,00
NITERÓI	RUA JOSE ALVARES	156,00	7,50	1.170,00
NITERÓI	RUA JOSE BASTOS LICHOTE	156,00	4,00	624,00
NITERÓI	RUA JOSE DE ABREU	231,00	7,00	1.617,00
NITERÓI	RUA LAIDE A. NOVAES	198,00	4,00	792,00
NITERÓI	RUA LUCAS MOREIRA BASTOS	573,00	5,80	3.323,40
NITERÓI	RUA LUCAS MOREIRA FILHO	413,00	5,00	2.065,00
NITERÓI	RUA MARIA MADALENA DA SILVA BASTOS	276,00	4,00	1.104,00
NITERÓI	RUA MARIA PEREIRA BARRETO	459,00	4,50	2.065,50
NITERÓI	RUA MELQUIADES P DE OLIVEIRA	250,00	5,00	1.250,00
NITERÓI	RUA MERCEDES ALVES	135,00	5,50	742,50
NITERÓI	RUA NOSSA SRA. DE LOURDES	292,00	6,00	1.752,00
NITERÓI	RUA OSWALDO CRUZ	642,00	4,50	2.889,00
NITERÓI	RUA PAÍS DE AZEVEDO	64,00	6,00	384,00
NITERÓI	RUA PEDRO DE OLIVEIRA	163,00	3,50	570,50
NITERÓI	RUA PEDRO VIEIRA 3	230,00	3,50	805,00
NITERÓI	RUA RAFAEL VASCONCELOS	660,00	8,00	5.280,00
NITERÓI	RUA ROSA PILAR	110,00	3,50	385,00
NITERÓI	RUA RUI VIEIRA LEITA	284,00	6,00	1.704,00
NITERÓI	RUA TOIAMA	151,00	6,00	906,00
NITERÓI	TRAVESSA JOAO PESSOA JALES	91,00	6,00	546,00
NITERÓI	TRAVESSIA JOAQUIM MACEDO LIMA	100,00	5,00	500,00
NITERÓI	TRAVESSIA MARCELINO FANI	90,00	5,00	450,00
NITERÓI	TV. MARIA MADALENA DA SILVA BASTOS	77,00	6,00	462,00
NITERÓI	RUA VER. JOSE CARLOS DE ALMEIDA	116,00	6,00	696,00
NITERÓI	TRAVESSA CAROLINA CAMPOS	40,00	3,50	140,00
NITERÓI	AV. ALVARO LANES	588,00	7,60	4.468,80
NITERÓI	AVENIDA JOSE MUNIZ E SILVEIRA FILHO	178,00	8,70	1.548,60
NITERÓI	RUA ABIDO BUSSADE	219,00	6,00	1.314,00
NITERÓI	RUA ADAO MINEIRO	522,00	7,00	3.654,00

	GOVERNO DO ESTADO DO RIO DE JANEIRO SECRETARIA DE ESTADO DAS CIDADES SUBSECRETARIA DE INFRAESTRUTURA	
PLEITO:	RECAPEAMENTO - BAIRROS NITEROI E AEROPORTO - ITAPERUNA	
LOCALIZAÇÃO:	ITAPERUNA - RJ	

RECAPEAMENTO/PARALELEPIPEDO				
BAIRRO	LOCALIZAÇÃO	EXTENSÃO (M)	LARGURA (M)	ÁREA (M ²)
NITERÓI	RUA AMÉLIA DE AZEVEDO COSTA	257,00	5,50	1.413,50
NITERÓI	RUA ALVARO TINOCO LANES	686,00	6,00	4.116,00
NITERÓI	RUA ANA CARDOSO PEREIRA	240,00	7,00	1.680,00
NITERÓI	RUA ANÉSIO FRANCISCO HIPOLITO	358,00	6,00	2.148,00
NITERÓI	RUA ARGEMIRO J SANTANA	95,00	5,80	551,00
NITERÓI	RUA ARI PARREIRAS	218,00	5,00	1.090,00
NITERÓI	RUA ARISTOTELES P DE OLIVEIRA	201,00	6,00	1.206,00
NITERÓI	RUA AVELINO J BERNARDINO	155,00	5,50	852,50
NITERÓI	RUA CARLOS FERNANDES	1.572,00	6,50	10.218,00
NITERÓI	RUA CEL. JOSE CARDOSO	630,00	8,00	5.040,00
NITERÓI	RUA CELESTINO VINCIS	230,00	5,70	1.311,00
NITERÓI	RUA DEP. LEOPOLDO MUILAERT	144,00	6,50	936,00
NITERÓI	RUA DIACONO MANUEL R DA SILVA	202,00	6,00	1.212,00
NITERÓI	RUA DR. CALVALCANTE SOBRAL	363,00	5,50	1.996,50
NITERÓI	RUA DRA. DARCI VARGAS	65,00	5,50	357,50
NITERÓI	RUA DRA. DARCY VARGAS	317,00	4,50	1.426,50
NITERÓI	RUA EMILIA COTA MACHADO	228,00	5,00	1.140,00
NITERÓI	RUA FRANCISCO COTA ALMO	322,00	5,80	1.867,60
NITERÓI	RUA FRANCISCO DE AQUINO LEITE	410,00	6,00	2.460,00
NITERÓI	RUA FRANCISCO SOARES DA COSTA	216,00	8,00	1.728,00
NITERÓI	RUA GERALDO PEDRO	268,00	5,00	1.340,00
NITERÓI	RUA GREGORIA LOPES DA SILVA	337,00	6,00	2.022,00
NITERÓI	RUA JAIME PORTO	367,00	6,70	2.458,90
NITERÓI	RUA JOAO CUNHA	203,00	7,00	1.421,00
NITERÓI	RUA JOAO LUIS BELO	226,00	7,00	1.582,00
NITERÓI	RUA JOAQUIM G ALONSO	118,00	6,00	708,00
NITERÓI	RUA JOAQUIM GONÇALVES AFONSO	145,00	6,50	942,50
NITERÓI	RUA JOAQUIM MACEDO LIMA	450,00	8,00	3.600,00
NITERÓI	RUA JOAQUIM NEVES	165,00	4,50	742,50
NITERÓI	RUA JOSE DE LANES DANTAS BRANDÃO	170,00	6,00	1.020,00
NITERÓI	RUA JOSE FRANCISCO COUTINHO	155,00	3,70	573,50
NITERÓI	RUA JOSE LEITA	156,00	7,50	1.170,00
NITERÓI	RUA JURACI ALVES MEDINA	383,00	6,00	2.298,00
NITERÓI	RUA LUIS EUGENIO	177,00	6,00	1.062,00
NITERÓI	RUA MALVINA CUNHA	610,00	5,50	3.355,00
NITERÓI	RUA MANOEL CORREIA JUNIOR	223,00	5,50	1.226,50
NITERÓI	RUA MARANA TINOCO LANES	376,00	5,00	1.880,00
NITERÓI	RUA MARIA BRUM	686,00	6,00	4.116,00
NITERÓI	RUA MARIETA MARIA DA CONCEIÇÃO	122,00	6,00	732,00
NITERÓI	RUA MOACIR PINTO DE OLIVEIRA	294,00	4,00	1.176,00
NITERÓI	RUA MOTORISTA OSMAR MARREIROS	110,00	4,50	495,00
NITERÓI	RUA ODORICO P MACEDO	409,00	4,00	1.636,00
NITERÓI	RUA OSWALDO CRUZ	555,00	4,50	2.497,50
NITERÓI	RUA OTILIA LANES TINOCO	224,00	6,00	1.344,00
NITERÓI	RUA PALMIRA RAMALHO	734,00	4,00	2.936,00
NITERÓI	RUA PEDRO VIEIRA	307,00	3,50	1.074,50
NITERÓI	RUA PRIMEIRO DE MAIO	1.406,00	7,00	9.842,00
NITERÓI	RUA SANTA RITA DE CASSIA	241,00	6,00	1.446,00
NITERÓI	RUA SEBASTIÃO AMARO DE OLIVEIRA HIPOLITO	637,00	3,50	2.229,50
NITERÓI	RUA SEBASTIÃO M. EDINA	116,00	3,50	406,00
NITERÓI	RUA UM	130,00	6,00	780,00
NITERÓI	RUA VER. OSVALDO DOS SANTOS	105,00	4,50	472,50

	GOVERNO DO ESTADO DO RIO DE JANEIRO SECRETARIA DE ESTADO DAS CIDADES SUBSECRETARIA DE INFRAESTRUTURA	
PLEITO:	RECAPEAMENTO - BAIROS NITEROI E AEROPORTO - ITAPERUNA	
LOCALIZAÇÃO:	ITAPERUNA - RJ	

RECAPEAMENTO/PARALELEPIPEDO				
BAIRRO	LOCALIZAÇÃO	EXTENSÃO (M)	LARGURA (M)	ÁREA (M²)
NITERÓI	TRAVESSA EMILIA COTA MACHADO	70,00	3,50	245,00
NITERÓI	TRAVESSA FRANCISCO DE AQUINO LEITE	40,00	6,00	240,00
NITERÓI	TRAVESSIA CANDIDA DE FREITAS BASTOS	65,00	5,00	325,00
NITERÓI	TV. CARLOS CHAGAS	181,00	4,50	814,50
NITERÓI	TV. FERREIRA GARCIA	113,00	4,00	452,00
AEROPORTO	AV ERNÂNI DO AMARAL PEIXOTO	798,00	8,00	6.384,00
AEROPORTO	RUA MARIA CLARA BARROSO	547,00	6,00	3.282,00
AEROPORTO	RUA ANTÔNIO VIEIRA MACHADO	247,00	4,00	988,00
AEROPORTO	RUA MARIANO FARIA JUNIOR	203,00	6,50	1.319,50
AEROPORTO	RUA MANOEL JUNIOR	431,00	6,00	2.586,00
AEROPORTO	AV SANTOS DUMONT	807,00	7,50	6.052,50
AEROPORTO	RUA LINCOLIN BARBOSA DE CASTRO	624,00	6,00	3.744,00
AEROPORTO	RUA MARIA ORTEGA ARRABAL	825,00	6,50	5.362,50
AEROPORTO	RUA JOSÉ CARNEIRO TERRA	523,00	6,50	3.399,50
AEROPORTO	RUA ALCIDES AUGUSTO MAGALLHÃES	146,00	5,00	730,00
AEROPORTO	RUA MARIA CLARA BOECHAT	477,00	9,00	4.293,00
AEROPORTO	RUA SEM NOME 3	47,00	5,00	235,00
AEROPORTO	RUA JOAQUIM GONÇALVES	338,00	7,00	2.366,00
AEROPORTO	RUA MANOEL CUSTÓDIO	394,00	7,00	2.758,00
AEROPORTO	RUA FRANCISCO MACHADO	173,00	7,50	1.297,50
AEROPORTO	RUA JOÃO P SOUZA	84,00	3,50	294,00
AEROPORTO	RUA SIQUEIRA CAMPOS	217,00	6,00	1.302,00
AEROPORTO	RUA AMÊNIA DOS SANTOS	124,00	6,00	744,00
AEROPORTO	RUA PEDRO SOARES	262,00	7,00	1.834,00
AEROPORTO	RUA MANOEL LAXE GOUVEIA	596,00	7,00	4.172,00
AEROPORTO	RUA DILENE DE SOUZA	168,00	3,50	588,00
AEROPORTO	RUA GIL VIEIRA LEITE	935,00	6,00	5.610,00
AEROPORTO	RUA FRANCISCO RABELO	957,00	6,00	5.742,00
AEROPORTO	RUA ACDO. JOSÉ LUIS	355,00	7,50	2.662,50
AEROPORTO	RUA GEN MOURÃO FILHO	461,00	5,30	2.443,30
AEROPORTO	RUA ARISTIDES DE SOUZA	885,00	5,25	4.646,25
AEROPORTO	RUA ADÉLINO GARCIA BASTOS	589,00	6,00	3.534,00
AEROPORTO	RUA MOACIR SOARES DE FARIAS	479,00	7,00	3.353,00
AEROPORTO	RUA CASTRO ALVES	368,00	7,30	2.686,40
AEROPORTO	RUA VICTOR GODINO PAVAN	860,00	7,30	6.278,00
AEROPORTO	RUA SEM NOME 11	215,00	3,30	709,50
AEROPORTO	RUA JOSÉ EMILIO DA PAIXÃO	783,00	6,50	5.089,50
AEROPORTO	RUA JOSÉ ZACARIAS	369,00	7,55	2.785,95
AEROPORTO	RUA ADEMAR TINOCO DE REZENDE	288,00	6,00	1.728,00
AEROPORTO	RUA JOSÉ FERREIRA DA COSTA	130,00	7,00	910,00
AEROPORTO	AV. ADELINO GARCIA BASTOS	676,00	6,00	4.056,00
AEROPORTO	RUA ESTÁCIO DE SÁ	644,00	7,00	4.508,00
AEROPORTO	RUA NILO PEÇANHA	105,00	7,00	735,00
AEROPORTO	RUA JOAQUIM NABUCO	629,00	7,80	4.906,20
AEROPORTO	RUA JOSÉ DO PATROCÍNIO	634,00	5,00	3.170,00
AEROPORTO	AV. BOA FORTUNA	638,00	10,00	6.380,00
AEROPORTO	RUA LOPES TROVÃO	344,00	7,65	2.631,60
AEROPORTO	RUA SANTA FÉ	172,00	6,50	1.118,00
AEROPORTO	RUA HAROLDO DE S PEREIRA	147,00	6,00	882,00
AEROPORTO	RUA TOMÉ DE SOUZA	345,00	7,00	2.415,00
AEROPORTO	RUA SEM NOME 20	77,00	6,00	462,00
AEROPORTO	RUA DELEGADO DIOMEDES VINHOSA MUNIZ	74,00	5,00	370,00

	GOVERNO DO ESTADO DO RIO DE JANEIRO SECRETARIA DE ESTADO DAS CIDADES SUBSECRETARIA DE INFRAESTRUTURA	
PLEITO:	RECAPEAMENTO - BAIRROS NITEROI E AEROPORTO - ITAPERUNA	
LOCALIZAÇÃO:	ITAPERUNA - RJ	

RECAPEAMENTO/PARALELEPIPEDO				
BAIRRO	LOCALIZAÇÃO	EXTENSÃO (M)	LARGURA (M)	ÁREA (M ²)
AEROPORTO	RUA ARMINDA RIBEIRO MACEDO	89,00	6,00	534,00
AEROPORTO	RUA SEM NOME 24	408,00	6,40	2.611,20
AEROPORTO	RUA SEM NOME 25	113,00	4,00	452,00
AEROPORTO	RUA SEM NOME 26	123,00	6,00	738,00
AEROPORTO	RUA SEM NOME 28	57,00	5,00	285,00
AEROPORTO	RUA BONIFÁCIO AFONSO	1.061,00	7,00	7.427,00
AEROPORTO	RUA BENEDITO MUSSOLINI	379,00	6,00	2.274,00
AEROPORTO	RUA LUIZA VIEIRA HENRIQUES	652,00	6,00	3.912,00
AEROPORTO	RUA EMANOELHEMENEGILDO, MANUEL HERMENEGILDO DE FARIA	623,00	4,50	2.803,50
AEROPORTO	RUA ALBERTO TORRES	323,00	5,50	1.776,50
AEROPORTO	RUA LINCOLIN BARBOSA DE CASTRO	243,00	6,00	1.458,00
AEROPORTO	RUA SALUSTIANO NUNES	254,00	7,00	1.778,00
AEROPORTO	RUA SILVA JARDIM	1.151,00	8,00	9.208,00
AEROPORTO	PRAÇA DA PAZ	74,00	8,00	592,00
AEROPORTO	RUA SEM NOME 7	78,00	7,00	546,00
AEROPORTO	RUA MOACIR SOARES DE FARIAS	453,00	7,00	3.171,00
AEROPORTO	RUA JOSÉ BONIFÁCIO	677,00	8,00	5.416,00
AEROPORTO	RUA FREI HENRIQUE DE COIMBRA	454,00	7,70	3.495,80
AEROPORTO	RUA LOPES TROVÃO	340,00	7,65	2.601,00
TOTAL		64.915,00		410.761,70